



Compendio de información geográfica municipal 2010

Amaxac de Guerrero

Tlaxcala



INSTITUTO NACIONAL
DE ESTADÍSTICA Y GEOGRAFÍA

**Compendio de información geográfica municipal de los
Estados Unidos Mexicanos
Amamax de Guerrero, Tlaxcala
clave geoestadística 29001**

Ubicación geográfica	Coordenadas y altitud	Colindancias	Otros datos
	Entre los paralelos 19° 20' y 19° 23' de latitud norte; los meridianos 98° 09' y 98° 14' de longitud oeste; altitud entre 2 300 y 2 500 m.	Este municipio está dividido geográficamente en dos áreas; la mayor de ellas colinda al norte con los municipios de Yauhquemehcan y Apizaco; al este con el municipio de Santa Cruz Tlaxcala; al sur con los municipios de Santa Cruz Tlaxcala, Contla de Juan Cuamatzi y Apetatitlán de Antonio Carvajal; al oeste con los municipios de Apetatitlán de Antonio Carvajal y Yauhquemehcan. La menor colinda al norte con el municipio de Xaltocan; al este con los municipios de Xaltocan, Yauhquemehcan y Apetatitlán de Antonio Carvajal; al sur con los municipios de Apetatitlán de Antonio Carvajal, Tlaxcala y Xaltocan; al oeste con el municipio de Xaltocan.	Ocupa el 0.3% de la superficie del estado. Cuenta con 3 localidades y una población total de 9 875 habitantes. http://mapserver.inegi.org.mx/mg_n2k/ ; resultado del censo 2010.

Fisiografía	Provincia	Subprovincia	Sistemas de topoformas
	Eje Neovolcánico (100%)	Lagos y Volcanes de Anáhuac (100%)	Llanura aluvial con lomerío de piso rocoso o cementado (67.75%), Meseta basáltica con cañadas (28.74%) y Llanura aluvial con lomerío (3.51%)

Clima	Rango de temperatura	Rango de precipitación	Clima
	14 – 16°C	800 – 1000 mm	Templado subhúmedo con lluvias en verano, de mayor humedad (100%)

Geología	Periodo	Roca	Sitios de interés
	Neógeno (28.77%)	Ígnea extrusiva: toba intermedia (28.77%)	No disponible

Nota: el porcentaje faltante corresponde a Zona Urbana con (71.23%).

Edafología	Suelo dominante
	Cambisol (21.89%) y Phaeozem (6.88%)

Nota: el porcentaje faltante corresponde a Zona Urbana con (71.23%).

Hidrografía	Región hidrológica	Cuenca	Subcuenca	Corrientes de agua	Cuerpos de agua
	Balsas (100%)	R. Atoyac (100%)	R. Zahuapan (100%)	Perenne: Río Zahuapan	No disponible

Uso del suelo y vegetación	Uso del suelo	Vegetación
	Agricultura (16.09%) y zona urbana (71.23%)	Pastizal (11.59%) y bosque (1.09%)

Uso potencial de la tierra	Agrícola	Pecuario
	Para la agricultura mecanizada continua (28.77%) No apta para uso agrícola (71.23%)	Para el establecimiento de praderas cultivadas con maquinaria agrícola (28.77%) No apta para uso pecuario (71.23%)

Zona urbana	La zona urbana está ubicada sobre rocas ígneas extrusivas del Neógeno, en Llanura aluvial con lomerío de piso rocoso o cementado; sobre áreas donde originalmente había suelo denominado Cambisol; tiene clima templado subhúmedo con lluvias en verano, de mayor humedad y está creciendo sobre terrenos previamente ocupados por agricultura.
--------------------	---

Zonas arqueológicas y monumentos históricos	Parroquia de San Bernabé, el edificio se construyó durante el siglo XVII, su planta arquitectónica es de cruz latina. Capilla de San Damián, de acuerdo con la información oral, documental e inscripciones, la capilla fue construida en 1892 con materiales de adobe, piedra y ladrillo.
--	--

Fuente: www.inafed.gob.mx/wb2/ELOCAL/ELOC_Enciclopedia

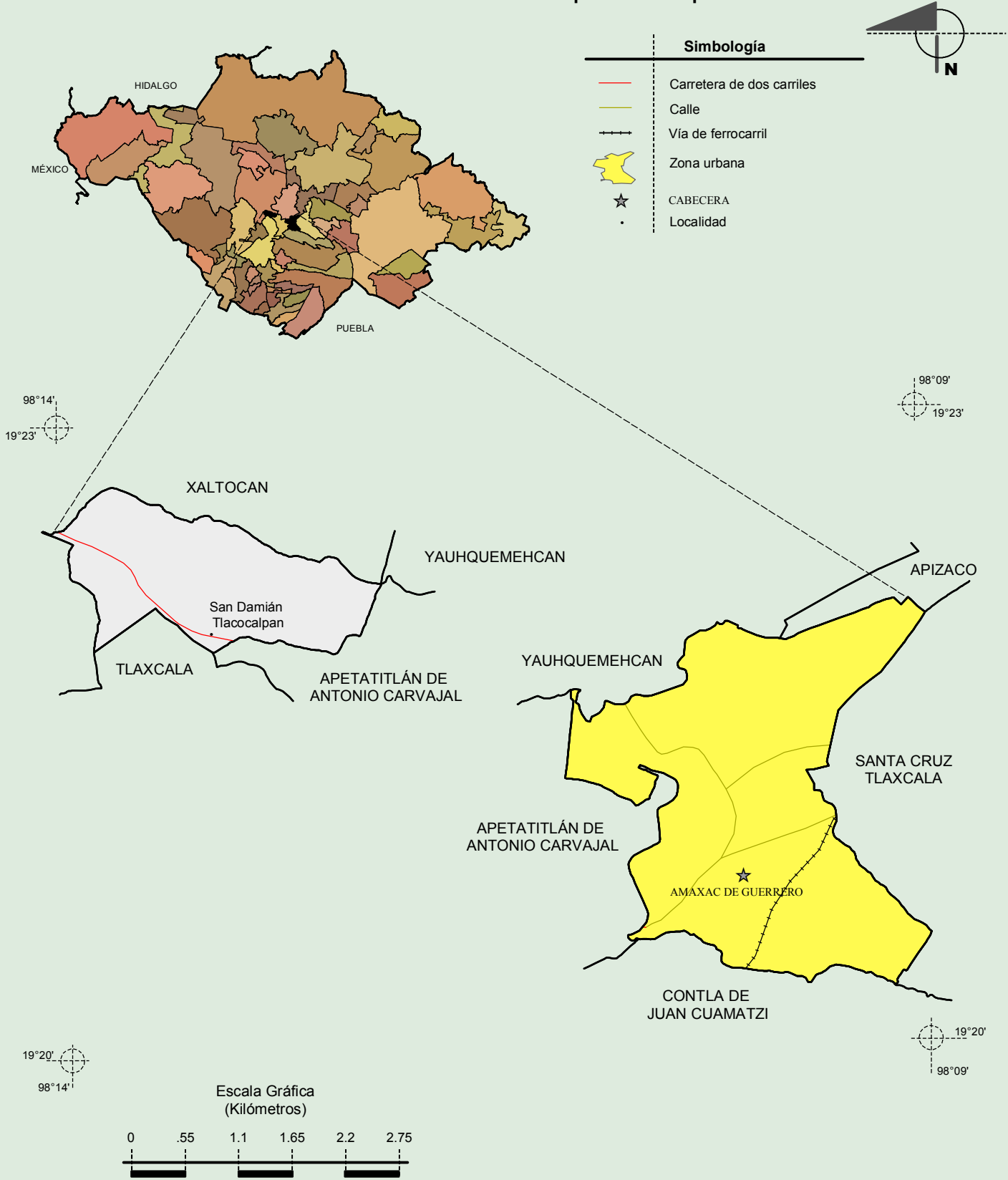
Habla de lengua indígena	Dialecto	Número de personas
	Lenguas Mixtecas, Lenguas Zapotecas, Náhuatl, Otomí, Totonaca y No especificado.	88

Fuente: INEGI. Tlaxcala. II Censo de Población y Vivienda, 2005. Tabulados básicos

	Artesanías	Gastronomía	Música
Cultura popular	En este municipio se elaboran bellísimos bastones labrados y las indispensables máscaras para el carnaval. Destaca a su vez el labrado de piedra negra, ladrillo y adobe.	La gastronomía de Amaxac de Guerrero, está compuesta, como en la mayoría del estado, con alimentos típicos como la torta de haba y tlatlapas con dulce de calabaza, tejocote y camote. Su bebida típica es el pulque natural. También se distingue por sus platillos de mole de guajolote, la elaboración de tortillas de maíz, la preparación de atole de maíz, arroz y tamales largos.	No disponible

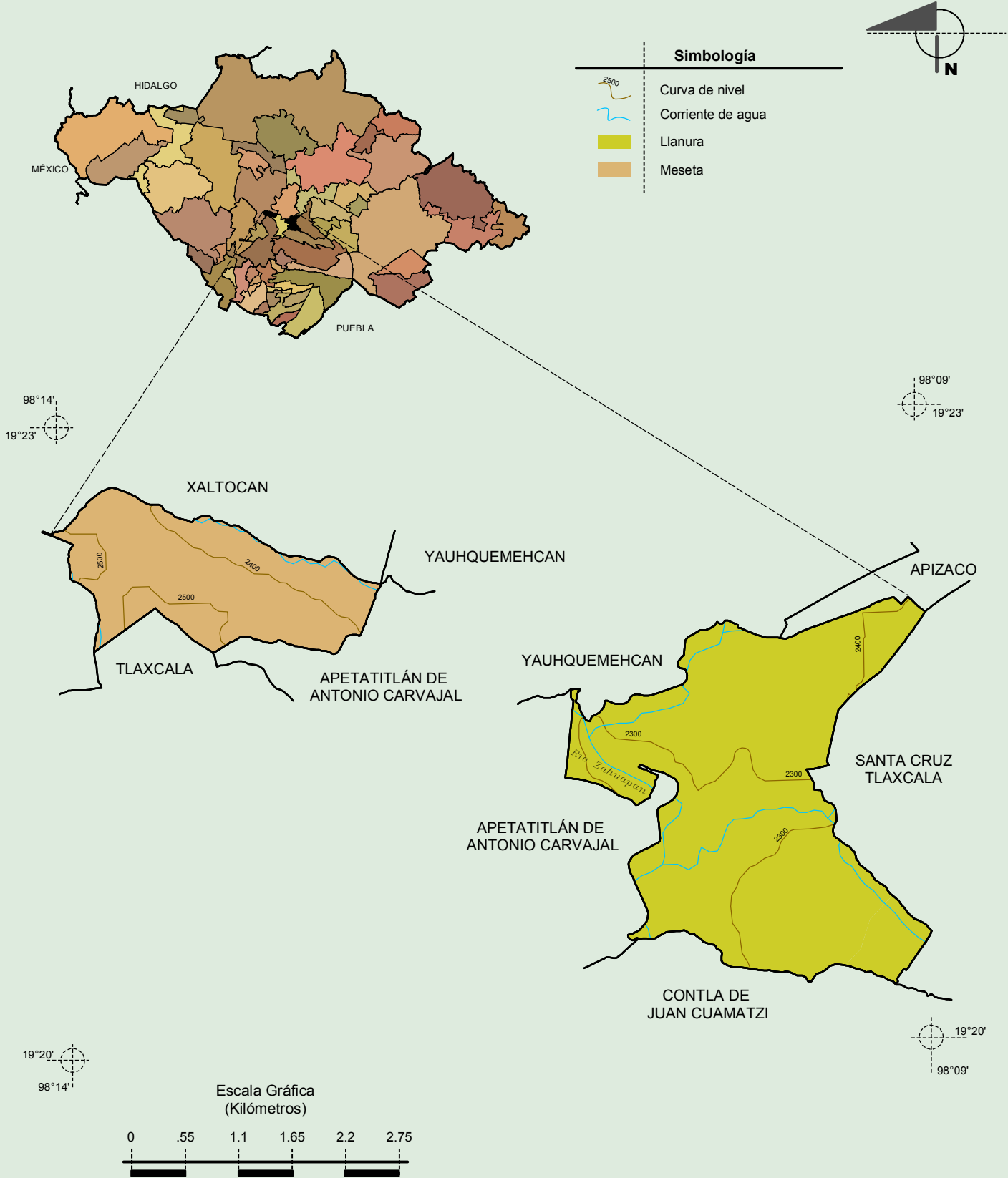
Fuente: www.inafed.gob.mx/wb2/ELOCAL/ELOC_Enciclopedia

Localidades e Infraestructura para el Transporte



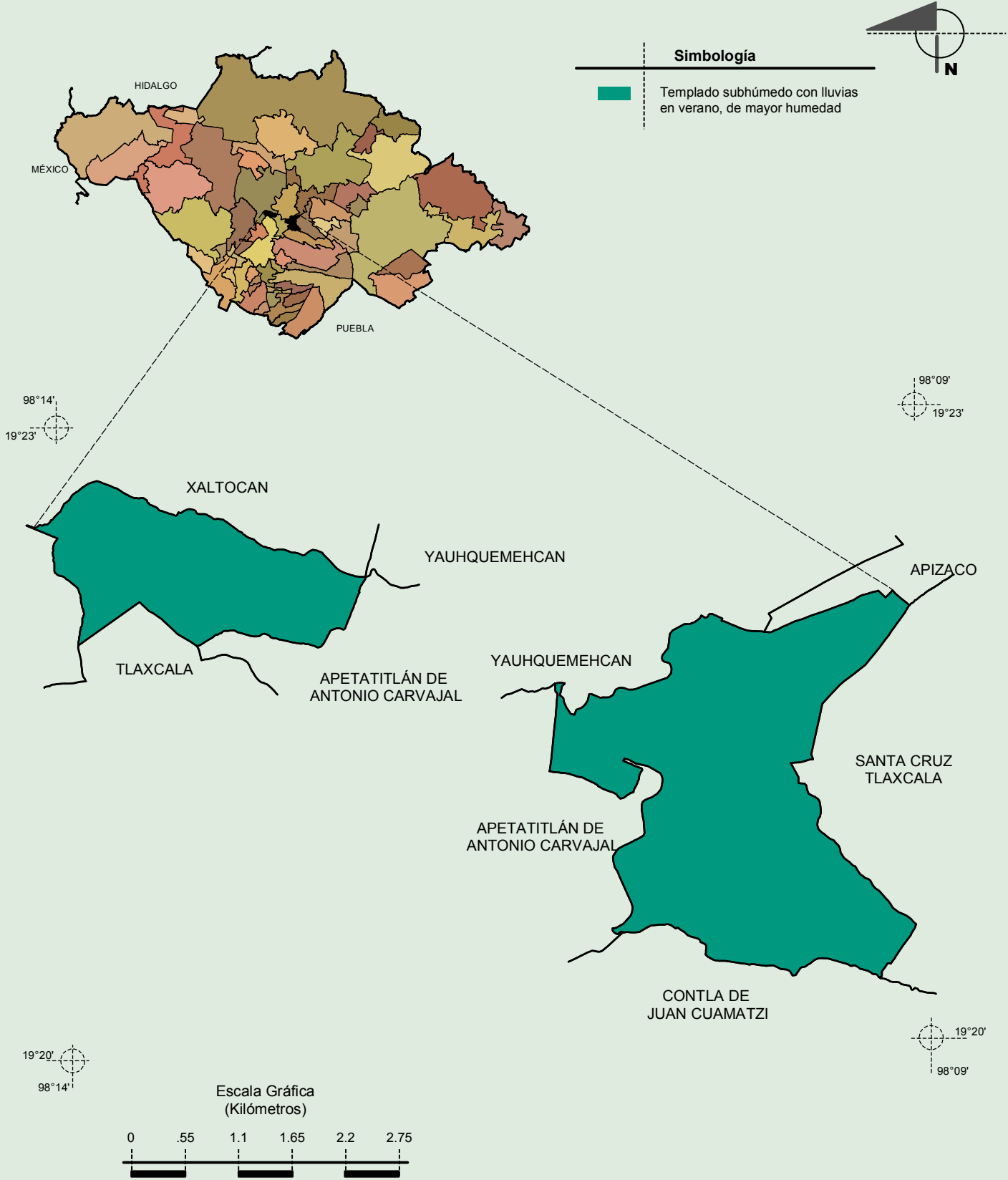
**Compendio de información geográfica municipal de los Estados Unidos Mexicanos
Amaxac de Guerrero, Tlaxcala**

Relieve



Fuente: INEGI. *Marco Geoestadístico 2010, versión 4.3.*
 INEGI. Información Topográfica Digital Escala 1:250 000 serie III.
 INEGI. Continuo Nacional del Conjunto de Datos Geográficos de la Carta Fisiográfica 1:1 000 000, serie I.
 INEGI-CONAGUA. 2007. Mapa de la Red Hidrográfica Digital de México escala 1:250 000. México.

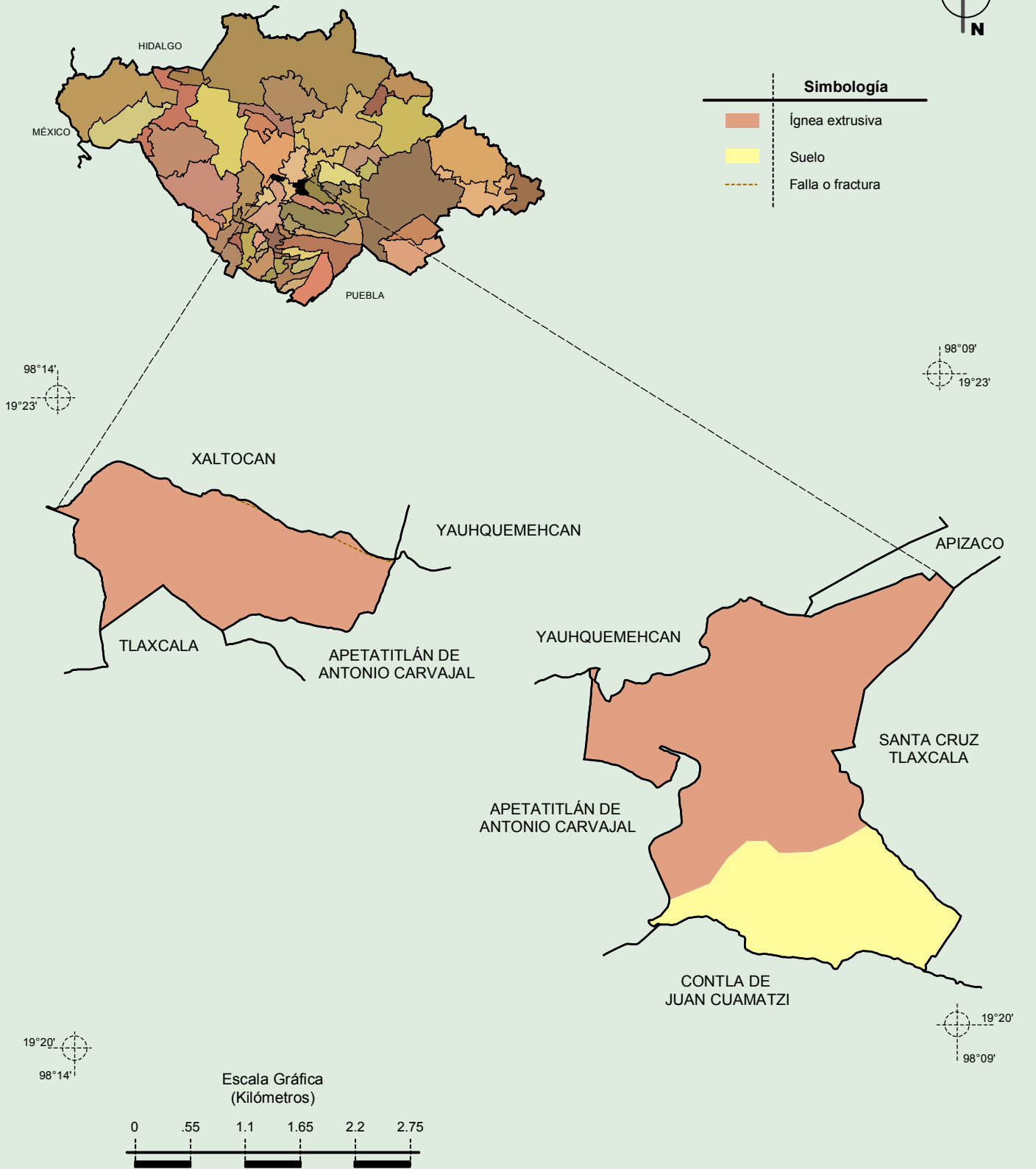
Climas



Fuente: INEGI. Marco Geoestadístico 2010, versión 4.3.

INEGI. Continuo Nacional del Conjunto de Datos Geográficos de las Cartas de Climas 1:1 000 000, serie I.

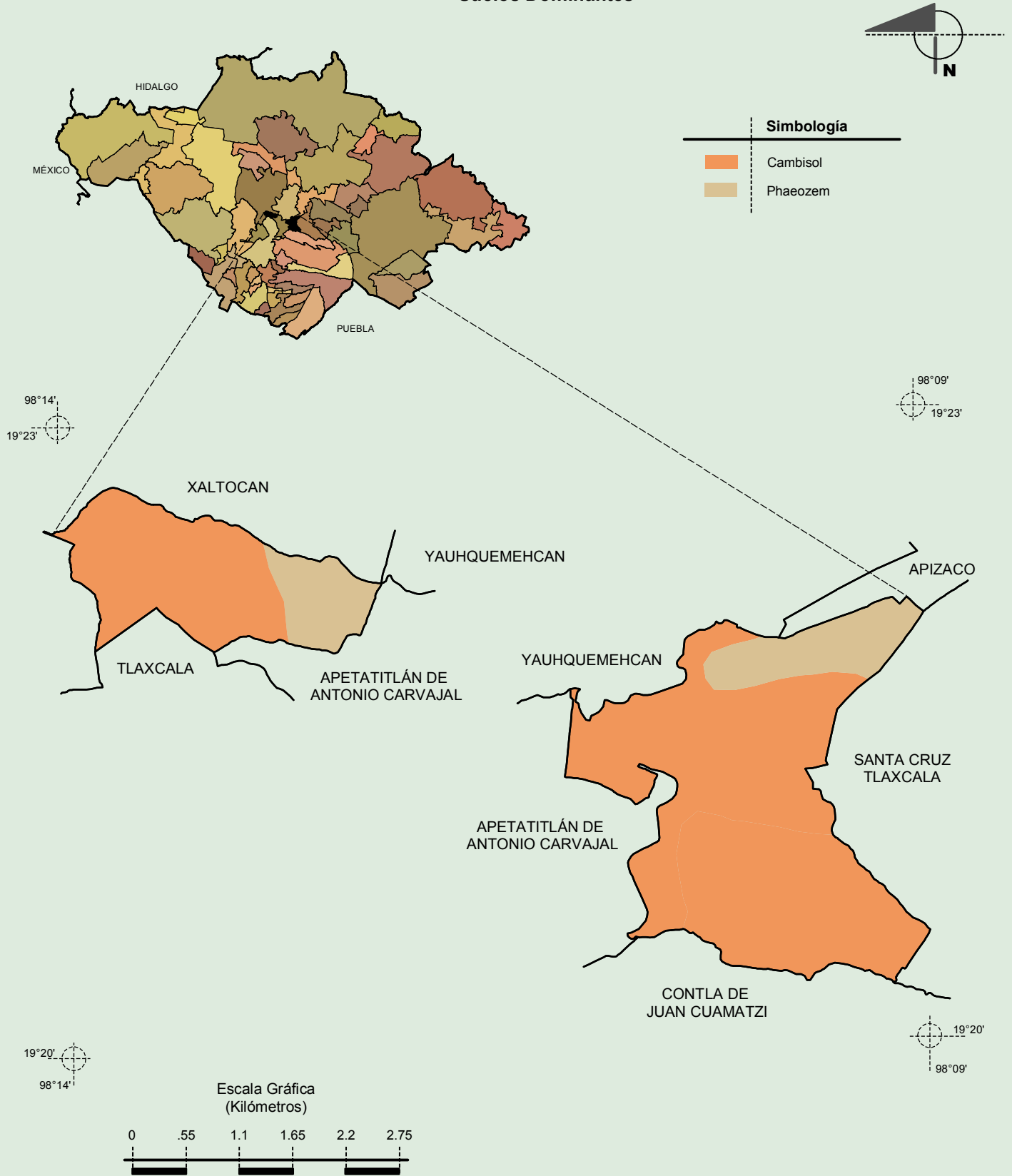
Geología
 (clase de roca)



Fuente: INEGI. Marco Geoestadístico 2010, versión 4.3.

INEGI. Continuo Nacional del Conjunto de Datos Geográficos de la Carta Geológica 1:250 000, serie I.

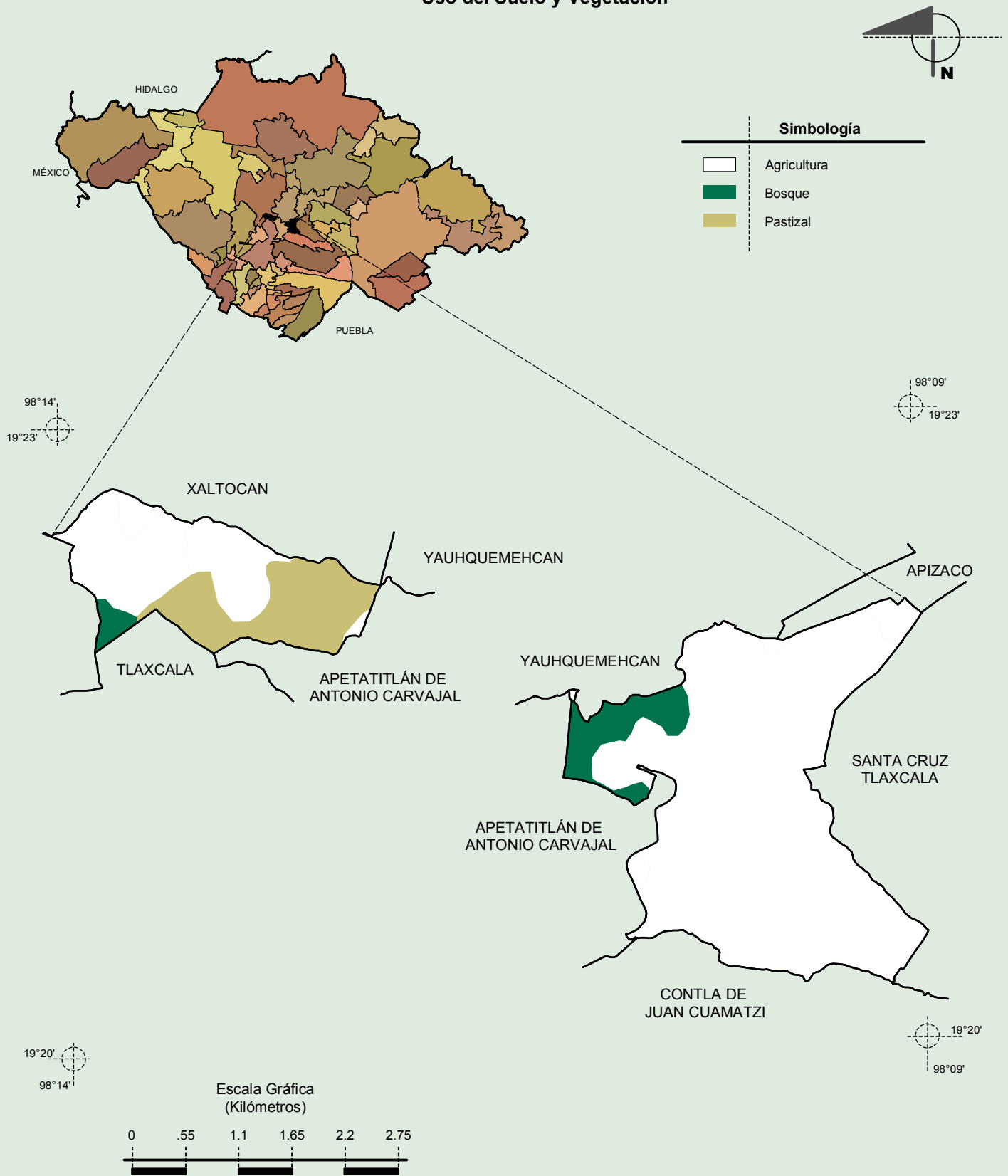
Suelos Dominantes



Fuente: INEGI. Marco Geoestadístico 2010, versión 4.3.

INEGI. Conjunto de Datos Vectorial Edafológico, Escala 1:250 000, Serie II (Continuo Nacional).

Uso del Suelo y Vegetación



Fuente: INEGI. Marco Geoestadístico 2010, versión 4.3.

INEGI. Conjunto de Datos Vectoriales de Uso del Suelo y Vegetación Serie III Escala 1:250 000.